

DEPARTEMENT DE LOZERE

COMMUNE DE BARRE DES CEVENNES)

# PLAN LOCAL D'URBANISME



## 5.5. PERIMETRE DES SECTEURS CONCERNES PAR DES OBLIGATIONS DE DEBROUSSAILLEMENT OU DE MAINTIEN EN ETAT DEBROUSSAILLE

Elaboration du PLU arrêtée le : ..../..../.....

Elaboration du PLU approuvée le : ..../..../.....

**Alpicité**  
Urbanisme, Paysage,  
Environnement

SARL Alpicité – avenue de la Clapière,  
1, résidence la Croisée des Chemins  
05200 Embrun  
Tel : 04.92.46.51.80.  
<https://alpicite.fr/>



PRÉFECTURE DE LA LOZÈRE



Direction départementale  
de l'agriculture  
et de la forêt de la Lozère

**Arrêté préfectoral n° 02-2209 du 3 décembre 2002**

**relatif à la prévention des incendies de forêts**

**dans les communes du département de la Lozère**

**ET FIXANT LES REGLES DE « DEBROUSSAILLEMENT »**

**Le préfet de la Lozère,  
chevalier de l'ordre national du mérite**

**VU** le code forestier, notamment les articles L.321-1 à L.323-2, R.321-1 à R.322-9 ;

**VU** le code général des collectivités territoriales, notamment les articles L.2212-1 et L.1115-1 ;

**VU** le code de l'environnement ;

**VU** le code des communes ;

**VU** le code pénal ;

**VU** la loi n° 87-565 du 22 juillet 1987 relative à l'organisation de la sécurité civile, à la protection des forêts contre les incendies et la prévention des risques majeurs ;

**VU** la loi n° 2000-321 du 12 avril 2000 relative aux droits des citoyens dans leurs relations avec les administrations ;

**VU** la loi d'orientation de la forêt n° 2001-602 du 9 juillet 2001 et son décret d'application n° 2002-679 du 29 avril 2002 relatif à la défense et à la lutte contre l'incendie ;

**VU** le décret n° 82-389 du 10 mai 1982 relatif aux pouvoirs des préfets et à l'action des services et organismes publics de l'Etat dans les départements ;

**VU** l'avis de la sous-commission départementale pour la sécurité contre les risques d'incendie de forêt, lande, maquis et garrigue, lors de sa séance du 24 octobre 2002 ;

## **A R R E T E**

**Article 1** Le présent arrêté fixe les règles applicables dans l'ensemble des communes du département de la Lozère en matière de débroussaillage.

**Article 2      Débroussaillage réglementaire**

On entend par débroussaillage les opérations dont l'objectif est de diminuer l'intensité et de limiter la propagation des incendies par la réduction des combustibles végétaux en garantissant une rupture de la continuité verticale et horizontale du couvert et en procédant à l'élague des sujets maintenus et à l'élimination des rémanents de coupe.

Il peut donc être pratiqué de manière sélective, avec des préoccupations paysagères et consiste notamment à couper et éliminer des broussailles et arbres morts, dépérissants ou dominés, réaliser des éclaircies sylvicoles, élaguer les arbres conservés, éliminer les rémanents de coupes.

**Article 3** Dans le département de la Lozère, tous les bois, forêts, plantations, reboisements, landes, maquis et garrigues (***annexe n°1***), définis par l'inventaire forestier national réalisé en 1992 et représentés sur la cartographie ci-annexée (***annexe n°2***), qui fera l'objet d'une réactualisation en tant que de besoin , sont classés en « **zone exposée** » aux incendies de forêt.

### **A - DEBROUSSAILLEMENT AUTOUR DES HABITATIONS ET SUR CERTAINS TERRAINS**

**Article 4** Le débroussaillage et le maintien en état débroussaillé sont obligatoires sur les zones situées à moins de 200 mètres de terrains en nature de bois, forêts, plantations ou reboisements, landes, garrigues et maquis, et répondant à l'une des situations suivantes :

- Abords des constructions, chantiers, travaux et installations de toutes natures (y compris dépôts d'ordures) sur une profondeur de 50 mètres, ainsi que les voies privées y donnant accès, sur une profondeur de 10 mètres de part et d'autre de la voie.  
Les travaux sont à la charge du propriétaire des constructions, chantiers et installations et de ses ayants droits.
- Terrains situés dans les zones urbaines délimitées par un plan d'occupation des sols rendu public ou approuvé, ou un document d'urbanisme en tenant lieu.  
Les travaux sont à la charge du propriétaire du terrain ou de ses ayants droits.

- Sur la totalité des terrains servant d'assiette à une zone d'aménagement concertée, à un lotissement, à une association foncière urbaine, à un camping, à un stationnement de caravanes.  
Les travaux sont à la charge du propriétaire ou de ses ayants droits.

Le maire peut en outre :

- Porter de 50 mètres à 100 mètres l'obligation de débroussailler,
- Décider qu'après une exploitation forestière le propriétaire de la chose à protéger ou ses ayants droits doivent nettoyer les coupes des rémanents et branchages dans la limite de la zone réglementairement débroussaillée.

Sans préjudice des dispositions de l'article L 2212-1 du Code général des collectivités territoriales, le maire assure le contrôle de l'exécution des obligations du présent article.

**Article 5** Lorsque les travaux de débroussaillage ou de maintien en état débroussaillé doivent, en application de l'article 3 précité, s'étendre au-delà des limites de la propriété concernée, le propriétaire ou l'occupant du ou des fonds voisins compris dans le périmètre soumis à une obligation de débroussaillage qui n'exécuteraient pas eux même ces travaux ne peuvent s'opposer à leur réalisation par celui qui en a la charge, dès lors que ce dernier :

- Les a informés des obligations qui sont faites par les dispositions réglementaires susmentionnées;
- Leur a indiqué que ces travaux peuvent être exécutés soit par le propriétaire ou l'occupant, soit par celui qui en a la charge aux frais de ce dernier;
- Leur a demandé, si le propriétaire ou l'occupant n'entend pas exécuter les travaux lui-même, l'autorisation de pénétrer, à cette fin, sur le fonds en cause.

**Article 6** Si les intéressés n'exécutent pas les travaux prescrits en application de l'article 3 précité, la commune y pourvoit d'office après mise en demeure du propriétaire et à la charge de celui-ci.

Les dépenses auxquelles donnent lieu les travaux sont des dépenses obligatoires pour la commune. Le maire émet un titre de perception du montant correspondant aux travaux effectués à l'encontre des propriétaires intéressés. Il est procédé au recouvrement de cette somme au bénéfice de la commune, comme en matière de créances de l'Etat étrangères à l'impôt et au domaine.

**Article 7** En cas de carence du maire dans l'exercice de ses pouvoirs de police, le représentant de l'Etat dans le département se substitue à la commune après une mise en demeure restée sans résultat. Le coût des travaux de débroussaillage effectués par l'Etat est mis à la charge de la commune qui procède au recouvrement de cette somme dans les conditions prévues à l'article 5 précité.



## **B - DEBROUSSAILLEMENT DES LIGNES ELECTRIQUES, VOIES FERREES ET ROUTES PUBLIQUES**

**Article 8** Dans les communes où se trouvent des bois et massifs forestiers exposés au risque incendie de forêt, il est prescrit au transporteur ou au distributeur d'énergie électrique exploitant des lignes aériennes de prendre à ses frais les mesures spéciales de sécurité nécessaires et notamment :

- La construction de lignes en conducteurs isolés ou toutes autres dispositions appropriées,
- Le débroussaillage et le maintien en état débroussaillé, d'une bande de terrain dont la largeur de part et d'autre de l'axe de la ligne est fixée en fonction de la largeur et de la hauteur de la ligne et de ses caractéristiques. La largeur de cette bande de terrain ne peut excéder 20 mètres.

**Article 9** Dans les communes où se trouvent des bois et massifs forestiers exposés au risque incendie de forêt, l'Etat et les collectivités territoriales propriétaires de voies ouvertes à la circulation publique ainsi que les sociétés concessionnaires des autoroutes, procèdent à leurs frais au débroussaillage et au maintien en l'état débroussaillé, sur une bande dont la largeur ne peut excéder 20 mètres de part et d'autre de l'emprise de ces voies, dans la traversée desdits bois et massifs et dans les zones situées à moins de 200 mètres de terrains en nature de bois, forêts, landes, garrigues et maquis, plantations ou reboisements. Ces dispositions sont également applicables aux voies privées ouvertes à la circulation du public.

**Article 10** Lorsqu'il existe à moins de 20 mètres de la limite de l'emprise des voies ferrées, des terrains en nature de bois, forêts, landes, maquis, garrigues, plantations ou reboisements, les propriétaires d'infrastructures ferroviaires ont obligation de débroussailler et de maintenir en état débroussaillé à leurs frais une bande longitudinale d'une largeur maximale de 20 mètres à partir du bord extérieur de la voie. Les propriétaires de fonds ne peuvent s'opposer à ce débroussaillage dans la limite d'une bande de terrain d'une largeur maximale de 20 mètres de part et d'autre de l'emprise des voies.

## **C – DISPOSITIONS DIVERSES**

**Article 11** **Sanctions**

Indépendamment des dispositions qui peuvent être prises par le maire pour faire exécuter les travaux aux frais des propriétaires défaillants, les contrevenants aux dispositions de l'article 3 du présent arrêté sont passibles des sanctions indiquées à l'article R 322-5-1 du code forestier.

## **Article 12      Application**

Les dispositions de l'arrêté n° 93-741 du 10 mai 1993 portant règlement de police en vue de la protection et la lutte contre les incendies de bois, forêts et landes sont abrogées pour ce qui concerne le débroussaillage.

## **Article 13      Exécution**

- M. le secrétaire général de la préfecture de la Lozère,
- M. le sous-préfet de Florac,
- M. le directeur des services du cabinet,
- M. le commandant du groupement de gendarmerie,
- M. le directeur départemental de la sécurité publique,
- Mme la directrice départementale de l'agriculture et de la forêt,
- M. le directeur départemental des services d'incendie et de secours,
- M. le directeur de l'Agence Lozère de l'office national des forêts,
- M. le directeur du parc national des Cévennes,
- Mmes et MM. les maires du département,

sont chargés, chacun en ce qui le concerne, de l'exécution du présent arrêté, qui sera inséré au recueil des actes administratifs de la préfecture de la Lozère et affiché dans les mairies.

Fait à MENDE, le

**LE    PREFET**

**Gérard LEMAIRE**

**Définitions retenues au niveau national des formations végétales et des massifs forestiers cités au livre troisième, titre II du code forestier**  
(sous réserve de l'appréciation souveraine des tribunaux)

**Bois - Forêt**

Formations végétales, principalement constituées par des arbres ou arbustes appartenant à des essences forestières dont le couvert apparent est d'au moins 10 % de la surface du sol, ou quand il s'agit de jeunes tiges, présentant au moins 500 sujets d'avenir bien répartis à l'hectare.

Dans le cas de plantations à grand écartement régulièrement entretenues, la densité est ramenée à 300 sujets à l'hectare.

Les peupleraies comportant au moins 100 tiges à l'hectare de peupliers cultivés dont au moins 50 tiges vivantes.

La superficie est d'au moins 5 ares et la largeur moyenne en cime d'au moins 15 m. Cette définition correspond à celle retenue par l'Inventaire Forestier National pour les formations boisées de production, les peupleraies, et les autres formations boisées ayant essentiellement un rôle de protection, esthétique, récréatif ou culturel.

Les terrains précédemment en nature de bois - forêt qui ont subi une coupe rase ou dont la végétation a été détruite, s'ils continuent à bénéficier d'une utilisation forestière, continuent à appartenir à cette catégorie.

Les bois se distinguent des forêts par leur plus faible superficie.

**Plantations - Reboisements**

Formations végétales, d'origine artificielle, faisant partie de la catégorie des bois - forêt.

**Landes**

Formations végétales, non cultivées ni régulièrement entretenues, buissonnantes, souvent impénétrables, basses et fermées, dont 25 % au moins du couvert végétal est constitué par des arbustes, arbrisseaux et plantes ligneuses, et qui n'appartiennent pas à la catégorie des bois - forêt.

Cette définition agrège le sens commun et la définition retenue par le SCEES.

**Maquis - Garrigues**

Formations végétales buissonnantes des régions méditerranéennes où dominent les arbrisseaux et les plantes ligneuses et n'appartenant pas à la catégorie des bois - forêt. Ces formations sont considérées par le SCEES comme un sous-ensemble des landes dont elles constituent une appellation locale.

**Massifs forestiers**


Les massifs forestiers représentent les « bassins de risque » relatifs à la protection du territoire contre les incendies de forêts. Ils sont constitués des territoires comprenant les formations forestières et subforestières menacées et des territoires agricoles et urbains attenants, formant un ensemble cohérent en regard du risque d'incendie de forêts.



DEPARTEMENT DE LOZERE

COMMUNE DE BARRE DES CEVENNES)

PLAN LOCAL D'URBANISME




5.5. PERIMETRE DES SECTEURS CONCERNES PAR DES OBLIGATIONS DE DEBROUSSAILLEMENT OU DE MAINTIEN EN ETAT DEBROUSSAILLE


Elaboration du PLU arrêtée le : ....


Elaboration du PLU approuvée le : ....


Echelle de la carte : 1/15 000\*





SARL Alpicité – avenue de la Clopière,  
1, résidence la Croisée des Chemins  
05200 Embrun  
Tel : 04.92.46.51.80.  
<https://alpicite.fr/>

-  Périmètre des secteurs concernés par des obligations de débroussaillage ou de maintien en état débroussaillé

 Limite communale

 Bâtiment

 Parcelle

 Isoligne (5 m)
- FOND DE PLAN (cadastre PCI 2023 et MNT 5 m)
-